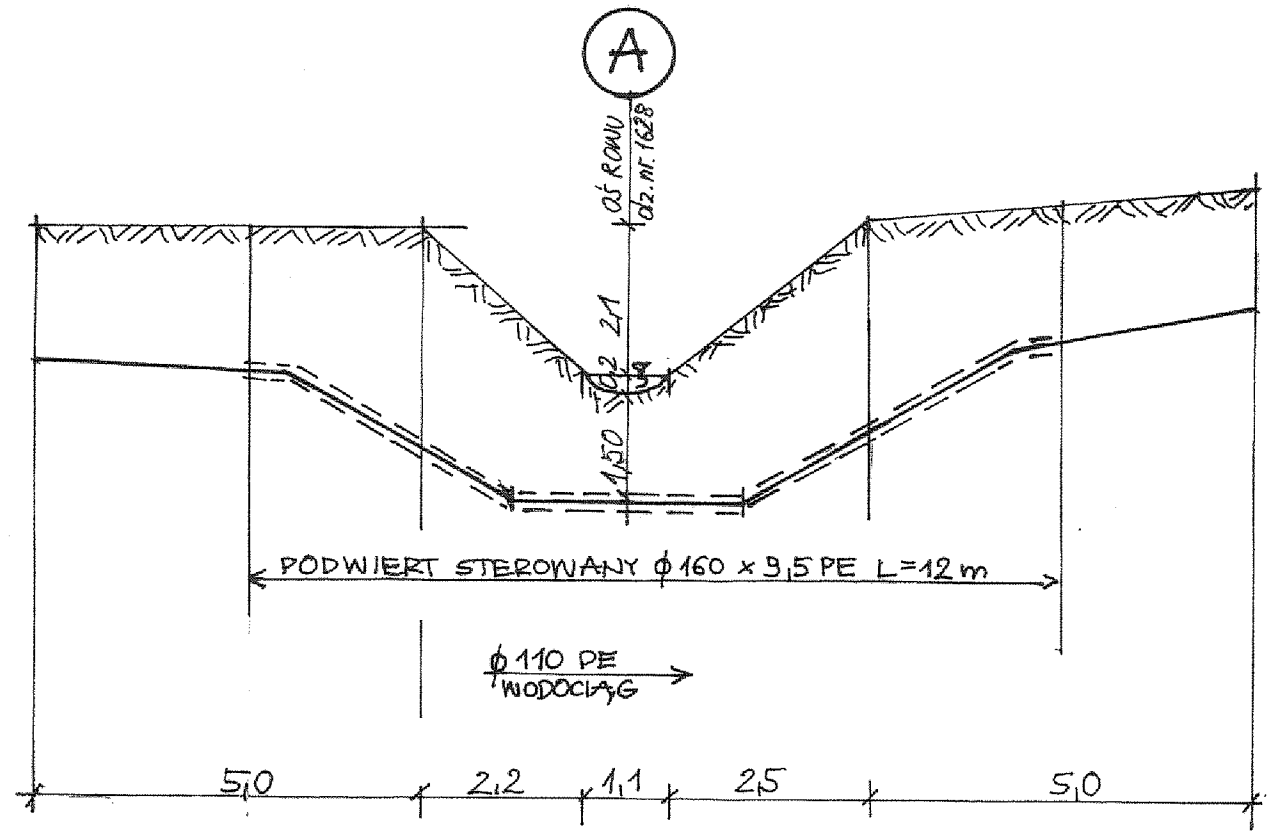

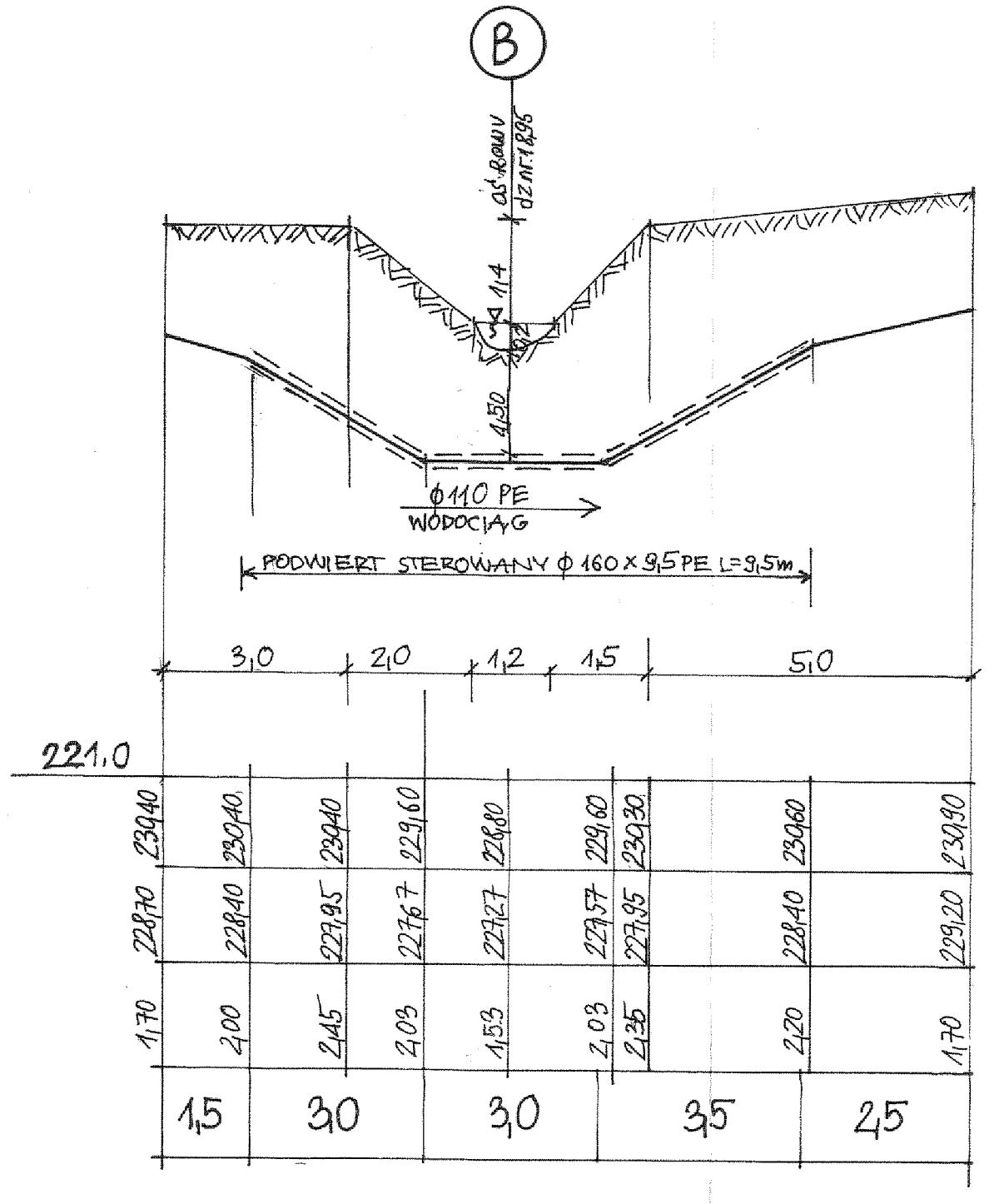

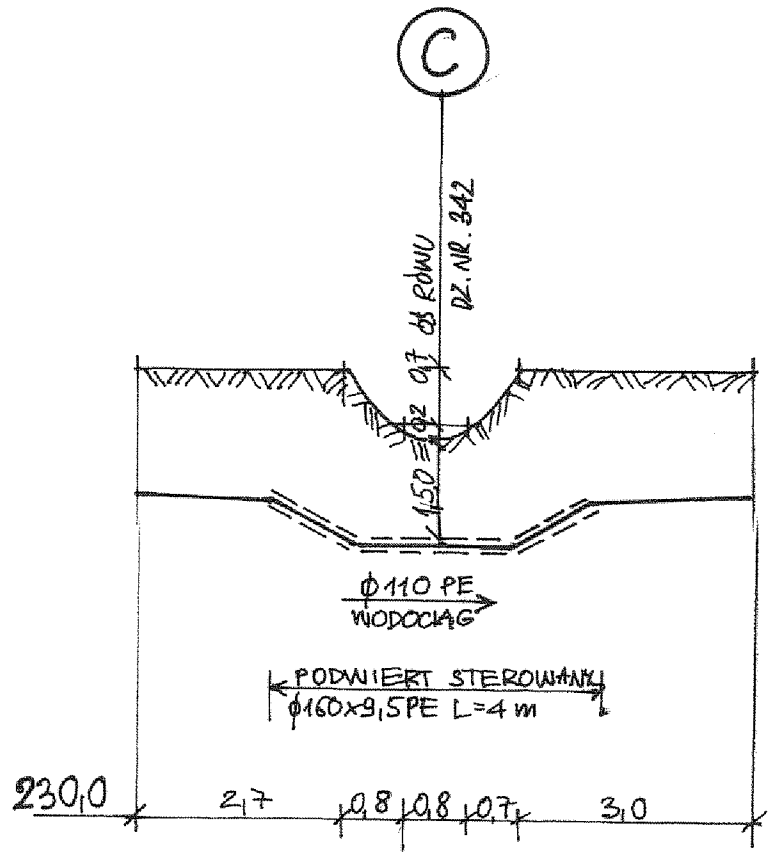

POZIOM PORÓWNAWCZY 225.0m

RZĘDNA TERENU	234,40		234,40	234,40	234,40	235,00	234,70	232,80	234,00		234,30	234,10	234,10		234,90	230,40	230,40	230,40	229,60	228,80	229,80	230,30		230,80	230,90	236,30	236,30	235,70	234,20	235,70	235,80		236,40
RZĘDNA OSI PRZEWODU	232,70		232,60	232,40	231,50	230,47	230,97	230,47	231,50		232,50	232,40	232,40		233,20	228,70	228,40	227,95	227,67	227,27	227,57	227,85		228,40	229,20	234,50	234,50	232,97	232,67	232,97	234,00		234,70
GŁĘBOKOŚĆ POSADOWIENIA	1,70		1,80	2,00	2,90	2,53	1,53	2,33	2,50		1,80	2,00			1,70	1,70	2,00	2,45	2,03	1,53	2,03	2,35		2,20	1,70	1,80	1,80	2,73	1,53	2,73	1,80		1,70
ODLEGŁOŚCI		3,5			3,0		3,0		3,5			3,0				1,5	3,0		3,0		3,5			2,5		1,7	1,0	2,0		1,0	2,0		

PRZEJŚCIE PODWIERTU STEROWANEGO POD ROWAMI 1:100/1000

Pracownia Projektowa i Nadzoru Budownictwa Komunalnego Przemyśl, Drużbackiej 2		
OBIEKT: PRZYŁĄCZE WODOCIĄG-GŁÓWNEJ	Data: 03.2017	
ADRES: WINNE PODBUKOWINA	Nr rys.: 9	
NAZWA RYS.: PODWIERT STEROWANY POD ROWAMI	Nr uprawnień	Podpis
OPRACOWAŁ: MGR. INŻ. ADAM ZALESZCZYK		
PROJEKTANT: MGR. INŻ. BOGUSŁAW ZALESZCZYK	220/74	
SPRAWDZił: MG. INŻ. M. DROZD	127/0005/07	